



COMUNE di FAENZA

Prot. n.

ATTI DEL CONSIGLIO COMUNALE

Verbale n. 236

Oggetto: **VARIANTE AL PRG N. 62 "AREE PUBBLICHE ED ALTRE MODIFICHE MINORI" -CONTRODEDUZIONE E APPROVAZIONE**

L'anno duemilatredici, il giorno ventotto del mese di ottobre (28.10.2013), alle ore 18,20 nella Sala Consiliare, si è riunito, nei modi e nei termini di legge, in prima convocazione, in sessione ordinaria, seduta pubblica, il Consiglio Comunale.

- | | |
|----------------------------|------------------------|
| 1. de TOLLIS Luca | 16. MINARDI Gian Carlo |
| 2. SCARDOVI Angela | 17. RIDOLFI Raffaella |
| 3. PASI Roberto | 18. GRILLINI Alessio |
| 4. VISANI Ilaria | 19. VILLA Francesco |
| 5. SANGIORGI Simona | 20. BERNARDI Jorick |
| 6. ERCOLANI Patrizia | 21. MONTI Mauro |
| 7. LASI Francesco Antonio | 22. LIVERANI Andrea |
| 8. BACCARINI Antonia Maria | 23. PADOVANI Gabriele |
| 9. RONTINI Manuela | 24. FANTINELLI Stefano |
| 10. ZICCARDI Francesco | 25. PIRODDI Domizio |
| 11. FASTELLI Fabrizio | 26. BALDISSERRI Andrea |
| 12. DAMIANI Roberto | 27. MONTANARI Maurizio |
| 13. FABBRI Nevia | 28. BARNABE' Vincenzo |
| 14. MONTANARI Pierino | 29. BERDONDI Claudia |
| 15. RANDI Maurizio | 30. BUCCI Gilberto |

Risultano assenti al momento dell'adozione della presente deliberazione i Sigg.: Visani, Ziccardi, Fastelli, Monti, Liverani, Padovani, Bucci.

E' presente il Sindaco **Dott. Giovanni MALPEZZI**

Presiede il Presidente del Consiglio **avv. Luca de TOLLIS**

Assiste il Segretario Generale **dott.ssa Roberta FIORINI**

La seduta, riconosciuta valida per la presenza del prescritto numero legale, è pubblica

**OGGETTO: Variante al PRG n. 62 – “Aree pubbliche ed altre modifiche minori”
CONTRODEDUZIONE e APPROVAZIONE**

Il **Presidente** sottopone per l'approvazione quanto segue:

Precedenti:

- PRG “Piano regolatore generale - Variante Generale”, approvazione Atto G.P. n. 397/22571 del 29.04.1998 e successive varianti;
- Piano Strategico del Centro Storico, approvazione Atto C.C. n. 5183/421 del 15.10.2004;
- “Scheda n. 10 sub ambiti A e B2 “Area CNR 1” (Tav. P3 PRG '96): - Variante al Piano Particolareggiato di iniziativa privata (sub. A) e al progetto Unitario (sub. B2) per la trasformazione del comparto produttivo sito in Via Granarolo-Naviglio. CONTRODEDUZIONE ED APPROVAZIONE – VARIANTE al SIO: Progetto del “Parco delle Arti e delle Scienze Evangelista Torricelli-Faventia”CC in data 28.07.2005 - Atto C.C. n. 3695/237;
- Atto C.C. n. 1464/100 del 29.03.2007: “Area residenziale “Area Quaranta” (Scheda n. 160 – Tav. P3 PRG 96) Schema di Inquadramento Operativo (S.I.O.)”;
- PSC “Piano Strutturale comunale associato”, approvazione Atto C.C. n. 17 del 22/01/2010;
- Atto C.C. n. 243 del 25.10.2010: “Variante al PRG n. 41 – Consolidamento di attività produttive ed altre azioni di interesse pubblico. APPROVAZIONE”;
- Prot.Gen. n. 0005678 del 16.02.2012 (Class.06-03 Fasc. 103/2012): presentazione PdC a nome Sangiorgi Primo per la “Ristrutturazione ed ampliamento di fabbricato ad uso servizi per realizzazione di fabbricato residenziale”;
- Atto C.C. n. 116 del 23.04.2012: “Variante al PRG n. 62 – Aree pubbliche ed altre modifiche minori – Aggiornamento del Piano Strategico del Centro Storico e Recepimento aggiornamenti relativi alla Sch. n. 160 “Area Quaranta” – ADOZIONE”;
- Atto C.C. n. 277 del 12.11.2012: “VALSAT Variante al PRG n. 62 – Aree pubbliche ed altre modifiche minori – ADOZIONE ad integrazione dell’atto C.C. 1598/116 del 23.04.2012”.

Normativa di riferimento

- Legge n.1150 del 17.08.1942 “Legge Urbanistica” e s.m.i;
- Legge Regionale n.47 del 7.12.1978 “Tutela e uso del territorio” e s.m.i;
- Legge Regionale n.20 del 24.03.2000 “Disciplina generale sulla tutela e l’uso del territorio” e s.m.i.;
- Decreto Legislativo n.152 del 3.04.2006 “Norme in materia ambientale” e s.m.i..

Premessa

Viene prevista l'approvazione ai sensi dell'art. 15 della L.R. n. 47/78 e nelle more di cui all'art. 41 della L.R. n.20/2000 della Variante al PRG n. 62 denominata “Aree pubbliche ed altre modifiche minori”, adottata con atto C.C. n. 116 del 23.04.2012 e come successivamente integrata con atto adottato dal C.C. n. 277 del 12.11.2012.

Atteso che:

- A seguito dell'adozione della proposta, avvenuta con atto C.C. n. 116 del 23.04.2012, gli atti del provvedimento sono stati depositati in libera visione al pubblico presso la

- segreteria Comunale e presso il Settore Territorio dal 23.05.2012 al 21.07.2012 compreso, secondo quanto previsto dalla normativa citata;
- del deposito di tale variante al PRG è stato dato avviso mediante pubblicazione sulla stampa locale (Resto del Carlino del 27.05.2012) e sul Bollettino Ufficiale della Regione Emilia-Romagna (B.U.R. n. 83 del 23.05.2012);
 - con nota del 05.06.2012 Prot. 21231 Tit.06 Class.01 Fasc.10/2011 è stata inoltrata alla Provincia di Ravenna la documentazione per acquisire le osservazioni ai sensi dell'art. 15 della L.R. 47/78 e s.m.i, del D.Lgs. 152/2006 e s.m.i. e dell'art. 5 L.R. 19/2008 e s.m.i;
 - la Provincia di Ravenna con nota del 09.07.2012 Prot. n. 59818 ha interrotto i termini del procedimento, richiedendo fra l'altro di integrare la Variante con apposito documento di Valsat;
 - con atto C.C. n. 277 del 12.11.2012, in relazione alle richieste provinciali, il Comune ha adottato con apposito provvedimento ad integrazione della documentazione relativa alla Variante al PRG n. 62 il documento di Valsat. Tali documenti sono stati depositati in libera visione al pubblico presso la segreteria Comunale e presso il Settore Territorio dal 05.12.2012 al 02.02.2013 compreso, secondo quanto previsto dalla normativa citata;
 - del deposito della Valsat è stato dato avviso mediante pubblicazione sulla stampa locale (La voce del 06.12.2012) e sul Bollettino Ufficiale della Regione Emilia-Romagna (B.U.R. n. 267 del 05.12.2012);
 - entro i termini NON sono pervenute osservazioni, così come attestazione a firma del Capo Servizio Archivio e del Segretario Generale con lettera del 05.02.2013 (Prot.Gen. 0005404);
 - con nota del 06.02.2013 Prot. 0005622 Tit.06 Class.01 Fasc. 10/2011 è stata inoltrata alla Provincia di Ravenna la documentazione integrativa richiesta;
 - la Provincia di Ravenna – Settore Ambiente e Territorio, con delibera G.P. n. 71 del 27.03.2013 ha formulato le osservazioni ai sensi dell'ex art. 15 Legge Regionale n. 47/78 e s.m.i., la Valutazione Ambientale ai sensi dell'art. 5 della L.R. n. 20/2000 e s.m.i., l'espressione del parere di compatibilità delle previsioni con le condizioni di pericolosità locale del territorio ai sensi dell'art. 5 della L.R. n. 19/2008 e s.m.i..

Motivo del provvedimento

E' possibile procedere all'approvazione della presente variante al PRG n. 62 – "Aree pubbliche ed altre modifiche minori" integrando gli elaborati oggetto di pubblicazione in recepimento delle osservazioni espresse dalla Provincia di Ravenna, riuniti nell'elaborato "Atti di pubblicazione – Controdeduzioni e Dichiarazione di sintesi", (contenente anche l'avvenuta comunicazione alle Autorità Militari, l'attestazione dei vincoli sull'area a firma del Dirigente del Settore Territorio) che occorre approvare in allegato alla presente delibera come parte integrante e sostanziale.

Elaborati

La presente variante urbanistica "Variante al PRG n. 62 – Aree pubbliche ed altre modifiche minori" è costituita dai seguenti elaborati:

- Relazione Tecnica e variazioni grafiche (Luglio 2013)
CONTRODEDUZIONE e APPROVAZIONE..... All. "A"
- Relazione sull'indagine geologica-geotecnica e sismica
eseguita in Via Granarolo All. "B"
- VALSAT (Luglio 2013)..... All. "C"
- Controdeduzioni e atti di pubblicazione.....All. "D"

La Variante al PRG interessa i seguenti elaborati di Piano:

- **Tav. P1** - Norme di Attuazione. Art. 6.1.2 e Art. 21.1.6
- **Tav. P2** - CTR 1:5000 Tavv. nn. 23-24-25-34-55-56
- **Tav. P3** - Schede normative di Attuazione:

MODIFICA Scheda n. 15 "Area di Via Granarolo 1" (*parte normativa*)

MODIFICA Scheda n. 32 "Area Via Cesarolo" (*parte normativa*)

NUOVA Scheda n. 211 "Area Via Granarolo 72"

NUOVA Scheda n. 212 "Area di Via Salita"

- **Tav. P6.1** – Il Centro storico – Le aree per servizi: Faenza

Considerato

A. In merito alla variante urbanistica:

- Nessuna delle variazioni in questione è destinata ad incidere sul dimensionamento insediativo del PRG, né per fini residenziali né per usi produttivi;
- La presente variante:
 - non interferisce con altri provvedimenti di variante al PRG attualmente in corso, come di seguito indicati:
 - Variante al PRG n. 50: "VARIANTE al PRG n. 50 – Scheda n. 182 "Area Via Don Giovanni Verità angolo Via San Martino". – Adottata con atto C.C. Prot. n. 28 del 18.02.2013;
 - Variante al PRG n. 65: "Variante al PRG n. 65 - Scheda di PRG AL-3 "Area di Via S. Giovannino" - Adottata con atto di C.C. n. 250 del 11.10.2012;

B. Si richiama il fatto che, come deliberato nel citato atto C.C. n. 116 del 23.04.2012, la presente variante al PRG modifica ed integra, in relazione ai suoi contenuti ed agli indirizzi assunti in sede di adozione, il contenuto del Piano Strategico del Centro Storico approvato con atto C.C. n. 5183/421 del 15.10.2004 per le previsioni 4.7 "Area di Via Campidori" e 4.8 "Area Ex Chiesa dei Servi";

C. Relativamente alla Valsat:

- il documento di Valsat è stato redatto dal Comune in veste di autorità procedente, per corrispondere alle richieste formulate dalla Provincia di Ravenna in qualità di autorità competente nell'ambito del procedimento di valutazione di sostenibilità ambientale e territoriale ai sensi dell'art. 5 della LR 20/00 e s.m.i.
Tale legge realizza a livello regionale l'integrazione fra procedure di valutazione ambientale previste dal D.Lgs 152 /06 e s.m.i. "Norme in materia ambientale" e quelle concernenti i provvedimenti urbanistici;
- l'elaborato in questione, nell'esplicitazione delle valutazioni circa il grado di sostenibilità delle previsioni esaminate, reca anche specificazioni per l'attuazione delle proposte, oltre alle informazioni richieste in merito al rischio sismico. Le proposte considerate dalla Valsat sono le medesime che compongono la Variante al PRG n. 62 già adottata in data 23.04.2012;
- non sono pervenute osservazioni;
- a seguito delle osservazioni della Provincia di Ravenna (espresse con atto G.P. n. 71 del 27.03.2013) vengono apportate alcune modifiche agli elaborati adottati che interessano anche il documento di Valsat: nell'ambito di tale adeguamento viene anche eliminato il secondo capitolo "Descrizione delle proposte di Variante al PRG", contenente la ripetizione delle Schede oggetto di valutazione, già contenute nell'elaborato "A".
In luogo della loro riproposizione, aggiornata alla luce dei contributi pervenuti come riportato sullo specifico elaborato di controdeduzione "D" e sul citato elaborato "A", viene pertanto inserito nella Valsat (elaborato "C") un mero richiamo identificativo, al fine di evitare ridondanze di informazioni fra i documenti costituenti il provvedimento di variante.

Dati urbanistici

Ai fini di assicurare il coordinamento dei vari provvedimenti di variazione al PRG in corso e di accertare la consistenza del dimensionamento residuo del piano, si evidenzia che i valori cui ci si dovrà attenere in sede di adozione di nuove Varianti al PRG è pari a **mq. 21.682** [mq. 39.569 – mq. 8.640 (v.59) – mq. 13.000 (v.65) + mq. 3.753 (v.66)] **per il produttivo** e a **mc. 18.290** [mc. 23.686 – mq 5.396 (v.66)] **per il residenziale**.

Pareri:

A seguito dell'adozione della Valsat, in adempimento alla richiesta da parte della Provincia, sono state individuate ARPA, AUSL e Soprintendenza per i Beni Architettonici e Paesaggistici quali autorità da consultare nell'ambito della valutazione. Sono stati acquisiti i relativi pareri:

- **ARPA** ha ribadito parere favorevole con Prot. n° PGRA/2013/843 del 01.02.2013, segnalando la non assoggettabilità della proposta a procedura di Valsat, per gli aspetti di competenza;
- **AUSL** ha ribadito parere favorevole con Prot. n. 3346 del 15.01.2013;
- **Soprintendenza per i Beni Architettonici e Paesaggistici** ha espresso parere favorevole, acquisito con prot. 490 del 04.01.2013.

Gli elaborati elencati sono stati sottoposti all'esame dei seguenti organi:

- **Commissione per la Qualità architettonica e il Paesaggio:** parere favorevole espresso nella seduta del 26.06.2013;
- **Commissione Consigliare Assetto del Territorio:** parere favorevole espresso nelle sedute del 17.09.2013 e del 22.10.2013

Tutto ciò premesso e considerato,

- Visti i pareri favorevoli espressi, a norma dell'art. 49, 1° comma del D.lgs n.267 del 18.08.2000, in ordine alla regolarità tecnica ed alla regolarità contabile;

IL CONSIGLIO COMUNALE

DELIBERA


- 1) Di dare atto che la Variante al PRG n. 62, adottata con atto C.C. n. 116 del 23.04.2012 è stata depositata e pubblicata per 60 gg. interi e consecutivi dal 23.05.2012 al 21.07.2012 e che dell'avvenuto deposito è stata data notizia sia attraverso pubblicazione sul Bollettino Ufficiale della Regione Emilia-Romagna (B.U.R. n. 83 del 23.05.2012) sia con inserzione sulla stampa locale ("*Resto del Carlino*") del giorno 22.05.2012;
- 2) Di dare atto che la Valsat relativa alla variante al PRG n. 62, adottata ad integrazione del provvedimento di cui al precedente punto 1 con atto C.C. n. 277 del 12.11.2012, è stata depositata e pubblicata per 60 gg. interi e consecutivi dal 05.12.2012 al 02.02.2013 e che dell'avvenuto deposito è stata data notizia sia attraverso pubblicazione sul Bollettino Ufficiale della Regione Emilia-Romagna (B.U.R. n. 267 del 05.12.2012) sia con inserzione sulla stampa locale ("*La Voce*") del giorno 06.12.2012;
- 3) Di dare atto che a seguito della pubblicazione del provvedimento NON sono pervenute osservazioni come attestato dalla lettera a firma del Segretario Generale in data 05.02.2013 Prot.Gen. 0005404;
- 4) Di dare atto che la Provincia di Ravenna ha trasmesso con lettera del 04.04.2013 la delibera di G.P. n. 71 del 27.03.2013 con la quale si è pronunciata in merito alla variante in oggetto, formulando le osservazioni ai sensi dell'art. 15 della Legge Regionale n. 20/2000, la valutazione ambientale ai sensi dell'art. 5 della L.R. n. 20/2000 ed il parere di compatibilità delle previsioni con le condizioni di pericolosità locale ai sensi dell'art. 5 della L.R. n. 19/2008;
- 5) Di dare atto che nell'ambito delle consultazioni per la valutazione ambientale e territoriale:


- ARPA ha ribadito parere favorevole con Prot. n° PGRA/2013/843 del 01.02.2013, segnalando la non assoggettabilità della proposta a procedura di Valsat, per gli aspetti di competenza;
 - AUSL ha ribadito parere favorevole con Prot. n. 3346 del 15.01.2013;
 - **Soprintendenza per i Beni Architettonici e Paesaggistici** ha espresso parere favorevole, acquisito con prot. 490 del 04.01.2013;
- 6) Di approvare il contenuto dell'elaborato **“Controdeduzioni - Atti di pubblicazione”**
All. “D” che comprende tutta la documentazione sotto indicata:
1. Atti pubblicazione:
 - pubblicazione B.U.R. (*Variante n. 62 – Valsat*)
 - inserzione stampa locale (*Variante n. 62 – Valsat*)
 - richiesta di integrazioni da parte della Provincia di Ravenna
 - lettera di trasmissione delle integrazioni alla Provincia di Ravenna
 - parere ARPA
 - parere AUSL
 - parere Soprintendenza ai Beni Architettonici e Paesaggistici di Ravenna
 - delibera G.P. n. 71/2013 in merito ai pareri:
 - art. 35 L.R. n. 20/2000
 - art. 5 L.R. n. 20/2000
 - art. 5 L.R. n. 19/2008
 2. Risposta alle osservazioni della Provincia di Ravenna
 3. Lettera a firma del Segretario Generale sulle osservazioni pervenute
 4. Dichiarazione del Dirigente del Settore Territorio che attesta l'avvenuta comunicazione alle autorità militari
 5. Dichiarazione del Dirigente del Settore Territorio sui vincoli che interessano l'area di intervento
 6. Dichiarazione di Sintesi
- 7) Di approvare ai sensi dell'art. 15 comma 4 lettera c) della L.R. n.47/78 e s.s.m. e nelle more di cui all'art. 41 della L.R. n. 20/2000 il seguente provvedimento:
- “Variante al PRG n. 62 – Aree pubbliche ed altre modifiche minori”**
- nelle risultanze di quanto riportato nei seguenti elaborati che risultano parte integrante e sostanziale del presente atto:
- **Relazione tecnica e variazioni grafiche** (*Luglio 2013*)
CONTRODEDUZIONE e APPROVAZIONE **All. “A”**
 - Relazione sull'indagine geologica-geotecnica e sismica
eseguita in Via Granarolo..... **All. “B”**
 - VALSAT (*Luglio 2013*) **All. “C”**
 - Controdeduzioni e atti di pubblicazione..... **All. “D”**
- 8) Di dare atto che a seguito dell'approvazione del presente provvedimento urbanistico il PRG '96 risulterà modificato nei seguenti elaborati:
- **Tav. P1** - Norme di Attuazione. Art. 6.1.2 e Art. 21.1.6
 - **Tav. P2** - CTR 1:5000 Tavv. nn. 23-24-25-34-55-56
 - **Tav. P3** - Schede normative di Attuazione:
 - MODIFICA Scheda n. 15 “Area di Via Granarolo 1” (*parte normativa*)
 - MODIFICA Scheda n. 32 “Area Via Cesarolo” (*parte normativa*)
 - NUOVA Scheda n. 211 “Area Via Granarolo 72”
 - NUOVA Scheda n. 212 “Area di Via Salita”
 - **Tav. P6.1** – Il Centro storico – Le aree per servizi: Faenza
- 9) Fare riserva di trasmettere il provvedimento di approvazione alla Giunta Provinciale e alla Regione Emilia-Romagna e di darne avviso mediante pubblicazione sul BUR;
- 10) Dare atto che sul sito Internet del Comune di Faenza (<http://www.comune.faenza.ra.it/Guida-ai-servizi/Settore-Territorio/La-Pubblicazione-dei-Procedimenti/Schema-di-Provvedimenti>) è disponibile per la libera visione la documentazione costitutiva del provvedimento urbanistico in oggetto, comprensiva degli allegati tecnici, a far data dalla comunicazione alla Commissione Consiliare III° “Ambiente e Assetto del Territorio”;

- 11) Dare atto, in base a quanto deliberato con atto C.C. n. 116 del 23.04.2012, che la presente variante al PRG modifica ed integra, in relazione agli indirizzi assunti in sede di adozione, il contenuto del Piano Strategico del Centro Storico approvato con atto C.C. n. 5183/421 del 15.10.2004 per le previsioni 4.7 "Area di Via Campidori" e 4.8 "Area Ex Chiesa dei Servi";
- 12) Di esprimere l'indirizzo di escludere, nel bando relativo alla locazione e/o alienazione dell'edificio di Via Masoni, oggetto della proposta n. 4.9 (ex Pesa), la possibilità di insediare videolottery, slot machine e simili, in coerenza con la Deliberazione di C.C. n. 210 del 30.09.2013 "Adesione al manifesto dei Sindaci per la legalità contro il gioco d'azzardo";
- 13) Di dare atto che il presente provvedimento ha riflessi diretti sulla situazione economico-finanziaria e sul patrimonio dell'ente in quanto a seguito dell'approvazione delle modifiche proposte dalla variante è prevista la vendita di aree ed immobili di proprietà comunale;
- 14) Di dichiarare la immediata eseguibilità del provvedimento a termini del 4° comma dell'art. 134 del D.Lgs. n. 267 del 18.08.2000, stante l'urgenza di definire con tempestività i rapporti derivanti dal presente provvedimento.

A norma dell'art. 49 del D.Lgs. 267 del 18.08.2000, SI ATTESTA, per l'atto in oggetto:

LA REGOLARITA' TECNICA E AMMINISTRATIVA

IL RESPONSABILE DEL SERVIZIO URBANISTICA:  Arch. Daniele Babalini

IL DIRIGENTE SETTORE TERRITORIO:  Arch. Ennio Nonni


PARERE DI REGOLARITÀ CONTABILE
in merito alla presente proposta di deliberazione, considerato che :

è dotata di copertura finanziaria;

non necessita di copertura finanziaria;

ha riflessi diretti o indiretti sulla situazione economico-finanziaria o sul patrimonio dell'ente;

non ha riflessi diretti o indiretti sulla situazione economico-finanziaria o sul patrimonio dell'ente.

si esprime parere positivo..... 

si esprime parere negativo

eventuali motivazioni

\\srvdat01\settoreterritorio\00 - urbanistica\02 varianti-prg\96\variante-62_variante aree pubbliche e mod_minori\approvazione\1_del-approvazione.doc

VARIANTE AL PRG N. 62 "AREE PUBBLICHE ED ALTRE MODIFICHE MINORI" - CONTRODEDUZIONE E APPROVAZIONE

Richiamato il precedente n. 233 del verbale della seduta consiliare odierna e nessun altro avendo chiesto la parola, il **Presidente** nomina a scrutatori i Conss. Ercolani, Piroddi, Ridolfi, indi pone ai voti per alzata di mano la presente deliberazione, che risulta approvata a maggioranza riportando la seguente votazione:

Consiglieri presenti	n. 23 + Sindaco;	Votanti n. 24 ;
Voti favorevoli	n. 15	Sindaco PD Insieme per Cambiare
Voti contrari	n. 2	Fatti Sentire
Astenuti	n. 7	Lega Nord PDL Gruppo Misto Forza Italia Centro destra italiano IDV


Il **Presidente** chiede l'immediata eseguibilità del presente provvedimento, con votazione palese, che ottiene la seguente maggioranza:

Consiglieri presenti	n. 23 + Sindaco;	Votanti n. 24;
Voti favorevoli	n. 15	Sindaco PD Insieme per Cambiare
Voti contrari	n. 2	Fatti Sentire
Astenuti	n. 7	Lega Nord PDL Gruppo Misto Forza Italia Centro destra italiano IDV

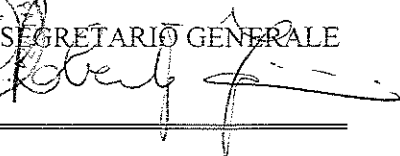
La votazione dell'immediata eseguibilità ha conseguito solo 15 voti favorevoli, quindi inferiori alla maggioranza ex art. 134 - comma IV del D.Lgs. n. 267/2000.

L'IMMEDIATA ESEGUIBILITÀ NON È APPROVATA

IL PRESIDENTE



IL SEGRETARIO GENERALE



- La presente deliberazione verrà pubblicata all'Albo Pretorio del Comune di Faenza per 15 giorni consecutivi
- E' eseguibile dal giorno della sua adozione, per dichiarazione di immediata eseguibilità

Faenza, 29 ottobre 2013



IL SEGRETARIO GENERALE



Il sottoscritto Segretario Generale, visti gli atti d'ufficio;

certifica

che la presente deliberazione:

- è stata pubblicata all'Albo Pretorio del Comune di Faenza per 15 giorni consecutivi dal _____
al _____
- è stata ripubblicata all'Albo Pretorio del Comune di Faenza per 15 giorni consecutivi dal _____
al _____
- è divenuta esecutiva il giorno _____, decorsi 10 giorni dalla pubblicazione

Faenza, _____

IL SEGRETARIO GENERALE

Gli allegati di cui al presente provvedimento sono depositati agli atti d'Archivio al prot. n. 43152 anno 2013.

